



LEI Nº 1.603, DE 14 DE DEZEMBRO DE 2011

Cria o Distrito do Porto Caiuá e dá outras providências.

O PREFEITO MUNICIPAL DE NAVIRAÍ, ESTADO DE MATO GROSSO DO SUL, no uso de suas atribuições legais, faz saber que a Câmara Municipal aprovou e ele sanciona a seguinte Lei:

Art. 1º. Fica criado o Distrito do Porto Caiuá, com sede na mesma localidade do Porto Caiuá, neste Município.

Art. 2º Os limites do distrito criado serão os seguintes: começando da rodovia MS/487 com a estrada Municipal trecho até o Posto de Fiscalização de ICMS (ARQ-M0856), ora desativado, seguindo até o ponto ARQ-M0988 no citado Posto Fiscal, e deste ponto segue em linha reta até a interseção dos rios Paraná e Ivinhema (ARQ-M0985), e deste ponto seguindo seus limites pelo rio Paraná até o limite com a fazenda Beira Rio no ponto (ARQ-M0859), e deste ponto em linha reta até a estrada Municipal do trecho BR 487 sentido Posto de Fiscalização de ICMS no ponto ARQ-M0856.

Art. 3º O Executivo promoverá a instalação do Distrito do Porto Caiuá, criado de acordo com as Leis Municipais, em especial, ao Código de Postura.

Art. 4º O Executivo dará ciência da criação e instalação do Distrito do Porto Caiuá aos poderes do Estado, ao Instituto Brasileiro de Geografia e Estatística – IBGE, à Empresa Brasileira de Correios e Telégrafos – ECT, à Secretaria de Estado de Justiça e Segurança Pública, ao Tribunal de Justiça do Estado de Mato Grosso do Sul, ao Tribunal Regional Federal da 3ª Região – SP, ao Juízo da Vara Federal de Naviraí, aos Juízos das Varas Cíveis e Criminal de Naviraí, inclusive ao Cartório do Registro de Imóveis e aos Cartórios de Notas e de Paz de Naviraí, ao Instituto Brasileiro do Meio Ambiente e dos Recursos Renováveis – IBAMA/MS, ao Ministério Público Federal – Dourados, ao Ministério Público Estadual – Naviraí e ao Cartório Eleitoral – Naviraí.



PREFEITURA MUNICIPAL DE NAVIRAÍ
ESTADO DE MATO GROSSO DO SUL

FLS. 57
Nossa Cidade
de **Bem
Viver**

Art. 5º O Executivo indicará o local para instalação do Cartório de Registro Civil das Pessoas Naturais e de Notas.

Art. 6º Após a instalação do Distrito do Porto Caiuá, serão nomeados, na forma da lei, o Juiz de Paz e respectivos suplentes.

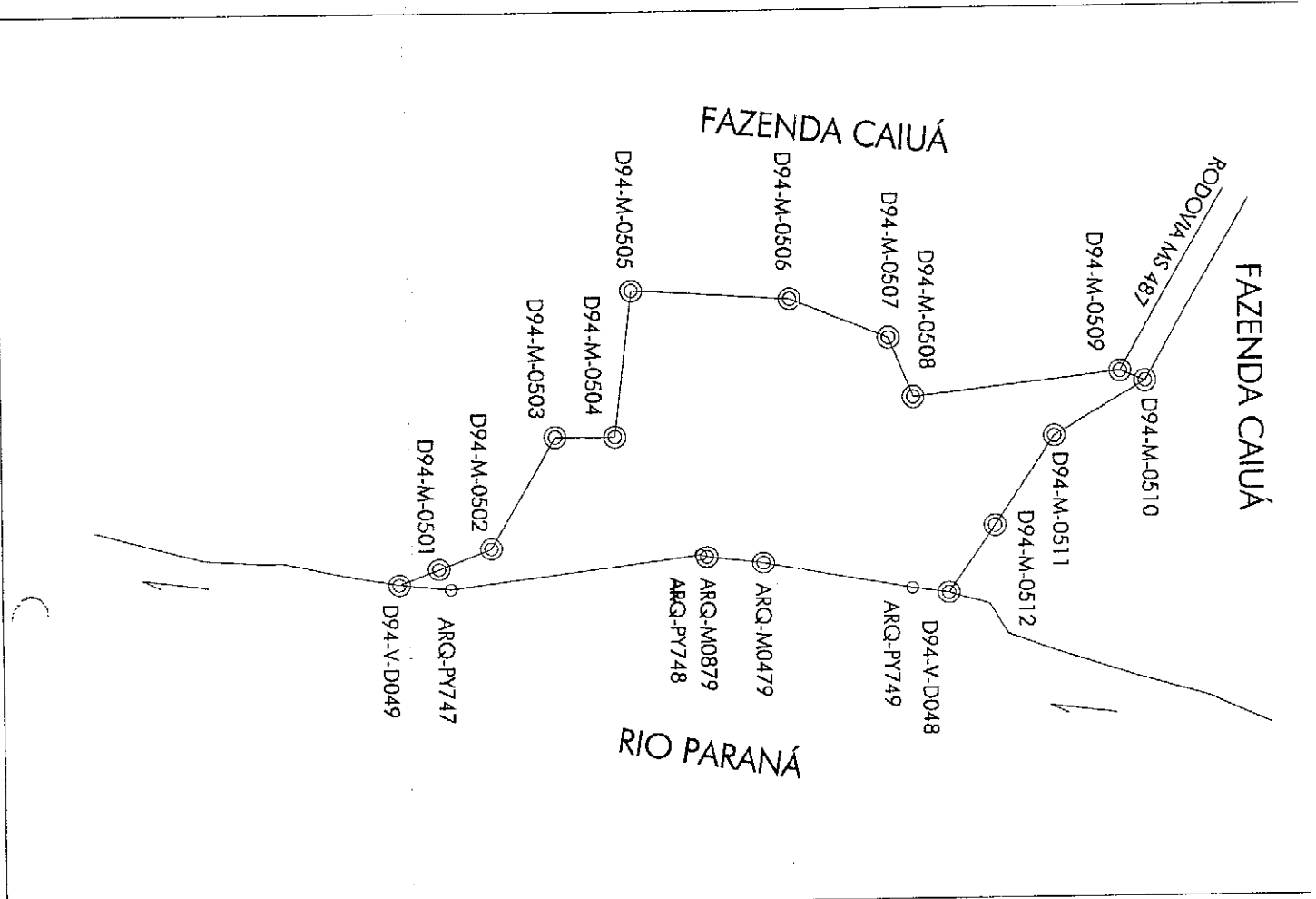
Art. 7º Esta Lei entra em vigor na data de sua publicação, revogando as disposições em contrário.

Naviraí, em 14 de dezembro de 2011.

Zelmo de Brida
ZELMO DE BRIDA
Prefeito

Ref.: Projeto de Lei nº 20/2011
Autor: Poder Legislativo Municipal

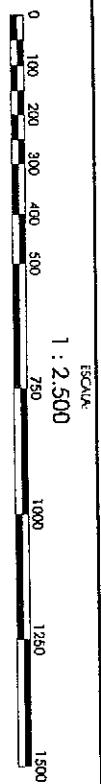
Publicado no Diário Oficial
dos Municípios
Edição N. 483 de 15/12/2011



Porto Caiuá

PROPRIETÁRIO:
Oswaldo Lemos Neto
 ÁREA:
7,3420 Hectares
 INCRA n.º:
 MUNICÍPIO:
Naviraí / MS
 ART. n.º:

MATRICULA:
 COMARCA:
Naviraí / MS



QUADRO DE ÁREAS:

Área 01: _____
 Área 02: _____
 Área 03: _____
 Rate Fical: _____

PROPRIETÁRIO:
 RESP. TÉCNICO:
João Bosco Lopes
 Responsável Técnico
 Conselho de Engenharia - TCEM
 CREA - 123.119-0/MG

DATA:
21 FEV 2011

DESENHO:
João Bosco Lopes

ANOTAÇÕES:

TOPOMAX
 Topografia e Saneamento
 Rua: ...
 Fone: ...
 E-mail: ...

MEMORIAL DESCRITIVO

FLS. 590

Proprietário: Oswaldo Lemos Neto
Propriedade: Parte da Fazenda Ciuíá

Local: Naviraí

Comarca: Naviraí UF: MS

Perímetro: 1.471,404 m


Área: 7,3420 ha

Matrícula:

DESCRIÇÃO

Inicia-se a descrição deste perímetro no vértice **D94-V-D048**, de coordenadas **N 7.425.064,057m** e **E 222.590,346m** localizado na margem direita do Rio Paraná. Segue pela margem direita do Rio Paraná, a jusante, com os seguintes azimutes e distâncias: **188°32'37"** e **29,27 m** até o vértice **ARQ-P-Y749**, de coordenadas **N 7.425.035,117m** e **E 222.585,998m**; **190°53'38"** e **120,50 m** até o vértice **ARQ-M-0479**, de coordenadas **N 7.424.916,793m** e **E 222.563,225m**; **187°11'04"** e **44,84 m** até o vértice **ARQ-M-0879**, de coordenadas **N 7.424.872,308m** e **E 222.557,618m**; **198°44'23"** e **5,53 m** até o vértice **ARQ-P-Y748**, de coordenadas **N 7.424.867,073m** e **E 222.555,842m**; **172°23'36"** e **200,30 m** até o vértice **ARQ-P-Y747**, de coordenadas **N 7.424.668,534m** e **E 222.582,356m**; **186°02'40"** e **41,15 m** até o vértice **D94-V-D049**, de coordenadas **N 7.424.627,616m** e **E 222.578,023m** localizado na margem direita do Rio Paraná. Deflete a direita e segue confrontando com a Fazenda Caiuá - área remanescente com os seguintes azimutes e distâncias: **338°14'29"** e **34,11 m** até o vértice **D94-M-0501**, de coordenadas **N 7.424.659,292m** e **E 222.565,380m**; **338°14'29"** e **45,06 m** até o vértice **D94-M-0502**, de coordenadas **N 7.424.701,141m** e **E 222.548,677m**; **300°03'50"** e **103,33 m** até o vértice **D94-M-0503**, de coordenadas **N 7.424.752,903m** e **E 222.459,253m**; **0°05'13"** e **47,23 m** até o vértice **D94-M-0504**, de coordenadas **N 7.424.800,136m** e **E 222.459,325m**; **277°04'11"** e **116,00 m** até o vértice **D94-M-0505**, de coordenadas **N 7.424.814,413m** e **E 222.344,209m**; **3°47'29"** e **126,05 m** até o vértice **D94-M-0506**, de coordenadas **N 7.424.940,188m** e **E 222.352,543m**; **22°12'59"** e **84,50 m** até o vértice **D94-M-0507**, de coordenadas **N 7.425.018,412m** e **E 222.384,492m**; **67°49'03"** e **50,73 m** até o vértice **D94-M-0508**, de coordenadas **N 7.425.037,566m** e **E 222.431,469m**; **353°38'22"** e **165,15 m** até o vértice **D94-M-0509**, de coordenadas **N 7.425.201,695m** e **E 222.413,173m** cravado na margem da faixa de domínio da Rodovia MS 487. Segue com o seguinte azimute e distância: **21°53'36"** e **21,13 m** até o vértice **D94-M-0510**, de coordenadas **N 7.425.221,305m** e **E 222.421,054m** cravado na margem da faixa de domínio da Rodovia MS 487. Segue confrontando com a Fazenda Caiuá - área remanescente com os seguintes azimutes e distâncias: **149°37'45"** e **84,02 m** até o vértice **D94-M-0511**, de coordenadas **N 7.425.148,816m** e **E 222.463,534m**; **123°45'28"** e **86,05 m** até o vértice **D94-M-0512**, de coordenadas **N 7.425.100,999m** e **E 222.535,075m**; **123°45'28"** e **66,48 m** até o vértice **D94-V-D048**, ponto inicial da descrição deste perímetro. Todas as coordenadas aqui descritas estão georreferenciadas ao Sistema Geodésico Brasileiro e encontram-se representadas no Sistema U T M, referenciadas ao **Meridiano Central nº 51°00'**, fuso -22, tendo como datum o SAD-69. Todos os azimutes e distâncias, área e perímetro foram calculados no plano de projeção U T M.

Naviraí, 21 de fevereiro de 2.011.


João Bosco Lopes

Técnico em Agropecuária

CREA: 12.917-D-MS

Credenciamento INCRA: D94